











**LEGENDA**


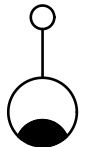
-  NAVRŽENÝ STAV
-  KATASTR NEMOVITOSTI
-  KATASTR NEMOVITOSTI – SLUČKY
-  TRVALÝ ZÁBOR
-  DOČASNÝ ZÁBOR

**SEZNAM STAVEBNÍCH OBJEKTŮ**

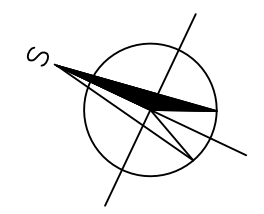
-  101 CHODNÍK
-  102 AUTOBUSOVÉ ZÁLIVY
-  401 VEŘEJNÉ OSVĚTLENÍ
-  402 STRANOVÁ PŘELOŽKA KABELU CETIN

-  NAVRŽENÉ VDZ
-  STÁVAJÍCÍ VDZ

**LEGENDA SÍTÍ NAVRŽENÝCH:**

-  SO 402 – STRANOVÁ PŘELOŽKA KABELU CETIN
-  SO 401 – LAMPA VEŘEJNÉHO OSVĚTLENÍ

SOUŘADNICOVÝ SYSTÉM: S–JTSK  
 VÝŠKOVÝ SYSTÉM: Bpv



PROJEKTANT:		<b>www.hv-projekt.cz</b> projekty pozemních komunikací Ing. Jan Hvorecký Železná 110 793 26 Vrbno pod Pradědem IČ: 76193578
HLAVNÍ PROJEKTANT:	Ing. Jan Hvorecký	
ZODPOVĚDNÝ PROJEKTANT:	Ing. Jan Hvorecký ČKAIT 1104104	
KRESLIL:	Jaroslav Kotásek	KRAJ: MORAVSKOSLEZSKÝ DATUM: ČERVEN 2023 STUPEŇ: DÚSP ARCH. Č.: 09–23
INVESTOR:	OBEC SVĚTLÁ HORA	
AKCE:	<b>Autobusové zastávky na sil. II/452 Světlá Hora, Vrchní Hruška</b>	
SVAZEK:	<b>C - SITUAČNÍ VÝKRESY</b>	
OBJEKT:		<b>SO 101, 102, 401, 402</b>
VÝKRES:	<b>KATASTRÁLNÍ SITUAČNÍ VÝKRES</b>	FORMÁT: 3xA4 MĚŘÍTKO: 1:250 VÝKR. Č.: <b>C2</b>