







# ÚZEMNÍ PLÁN SVĚTLÁ HORA ZMĚNA Č. 1

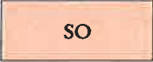


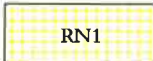




## 2. HLAVNÍ VÝKRES

1 : 5 000





### LEGENDA ZMĚN

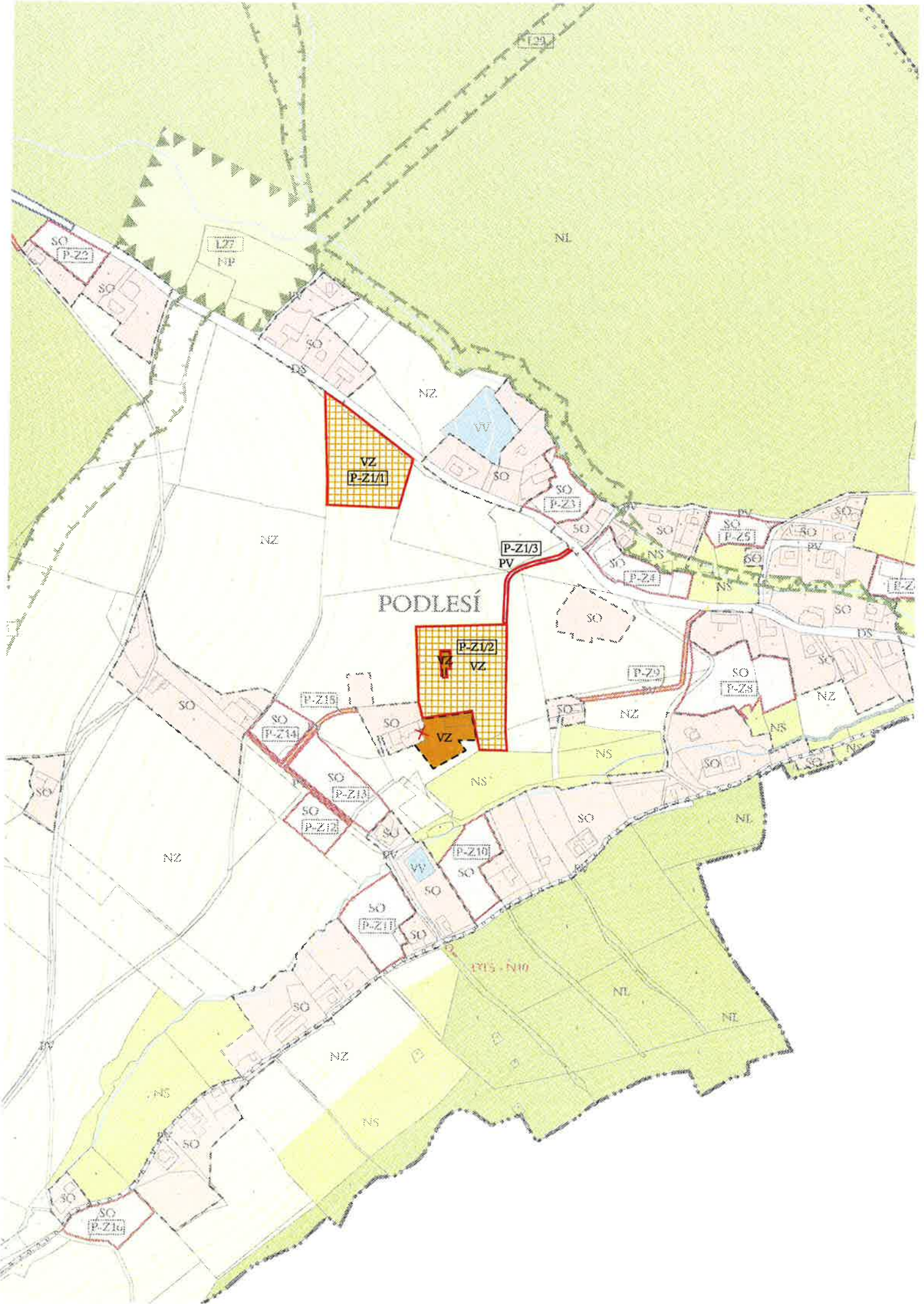
STAV	NÁVRH	
		HRANICE ZASTAVĚNÉHO ÚZEMÍ K 1. 10. 2018
		HRANICE ZASTAVITELNÝCH PLOCH S OZNAČENÍM
		HRANICE PLOCH ZMĚN V KRAJINĚ S OZNAČENÍM

### PLOCHY S ROZDÍLNÝM ZPŮSOBEM VYUŽITÍ

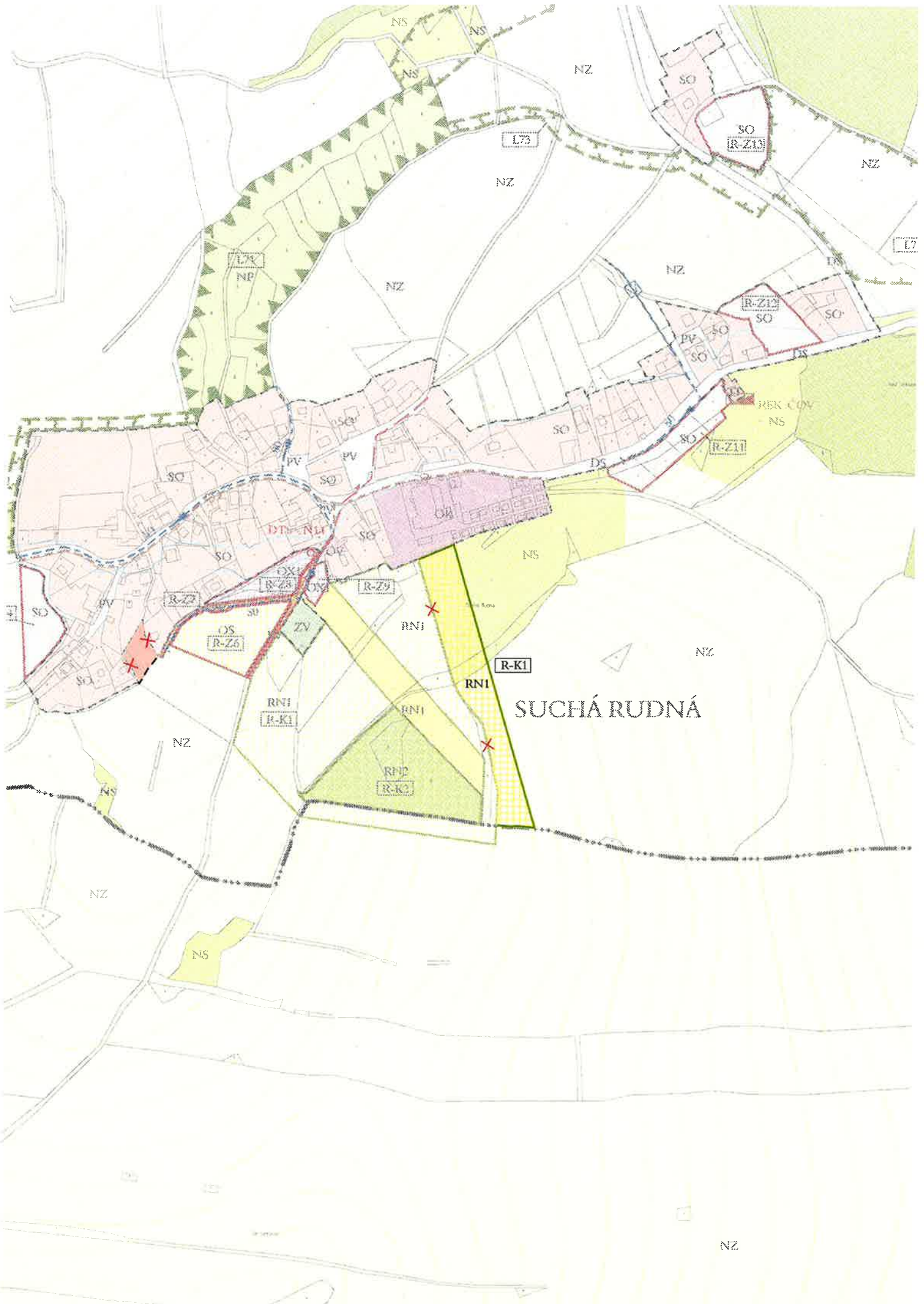
PLOCHY STABILIZOVANÉ	PLOCHY ZMĚN	
		PLOCHY SMÍŠENÉ OBYTNÉ
		PLOCHY REKREACE NA PLOCHÁCH PŘÍRODNÍHO CHARAKTERU
		PLOCHY VEŘEJNÝCH PROSTRANSTVÍ
		PLOCHY VÝROBY A SKLADOVÁNÍ - ZEMĚDĚLSKÁ VÝROBA

### DOPRAVNÍ INFRASTRUKTURA

		ÚČELOVÉ KOMUNIKACE
		RUŠENÉ JEVY

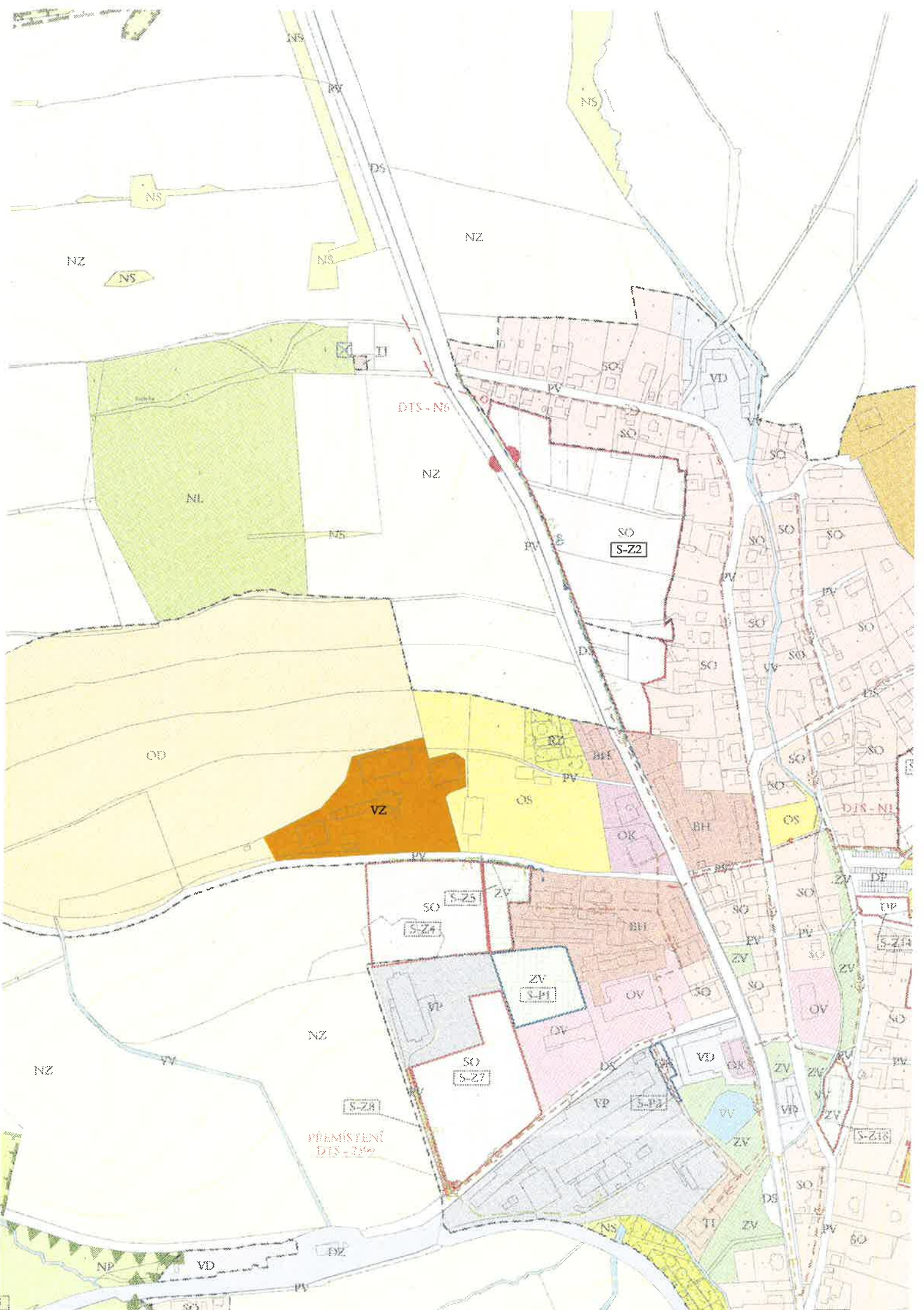






SUCHÁ RUDNÁ





NZ

NZ

DĚLŮVĚNÍ DS-N6

NZ

S-Z2

OD

VZ

DĚLŮVĚNÍ DS-N1

S-Z4

S-Z5

S-P1

S-Z7

S-Z8

PŘEMÍSTĚNÍ DĚLŮVĚNÍ DS-2499

S-P2

S-Z14

S-Z16

S-Z18



